

ADOTTATO	ATTO	DELIBERA C.C. N° 99	DEL	03/10/2000
CONTRORDEDOTTO	ATTO	DELIBERA C.C. N° 93	DEL	21/12/2001
APPROVATO	ATTO	DELIBERA G.P. N° 267	DEL	30/04/2002
PUBBLICATO	B.U.R.	N. 71	DEL	29/05/2002

Varianti parziali al PRG:
 n.2 - ADOTTATA con Atto CC n° 18 del 08.04.2005 - APPROVATA con Atto GP n° 142 del 29.03.2006
 - FASCE CATA N° 15 del 01.05.2009
 n.5 - ADOTTATA con Atto CC n° 25 del 06.08.2012 - APPROVATA con Atto CC n° 23 del 28.03.2013

TAV. P2. c
IL PROGETTO
I CENTRI EDIFICATI
Villa Vezzano-Zattaglia-Marzeno-Castellina-Casale-Strada Casale

SCALA 1: 2.000 RISULTATO DELLE CONTRODEDUZIONI

CONDADO
 Cesare Sangiorgi

PROGETTO
 Enrico Nasoni

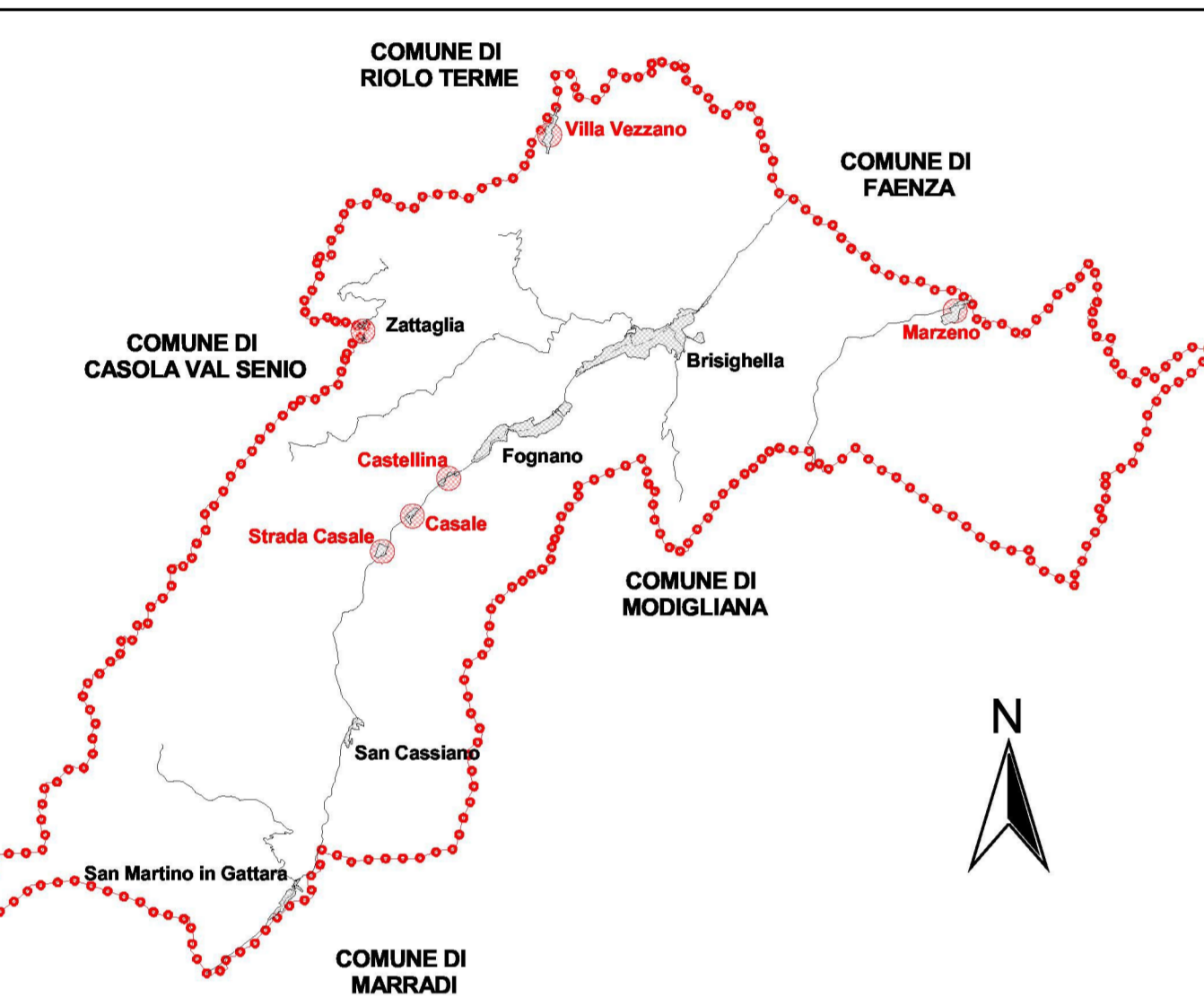
COLLABORATORI
 Giovanni Alboni
 Lucio Angelini
 Loretta Gentili
 Daniele Mecali
 Catia Neri

SEGRETERIA COMUNALE
 Iria Gavagni Trombetta

RESPONSABILE AREA TECNICA
 Giorgio Regazzini

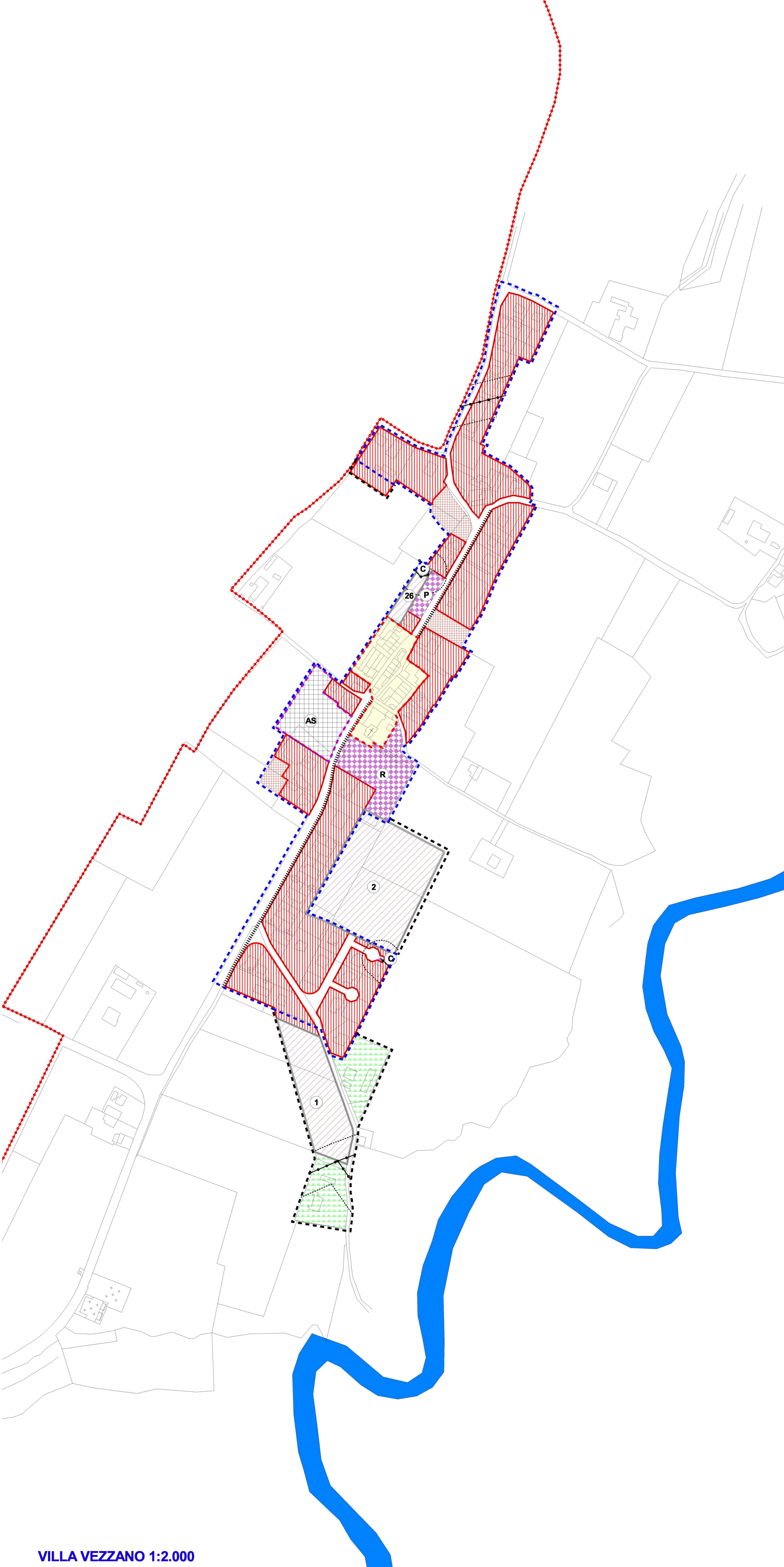
ELABORATI GRAFICI
 U.T.C. Brisighella

GEOLOGO
 Stefano Marabini

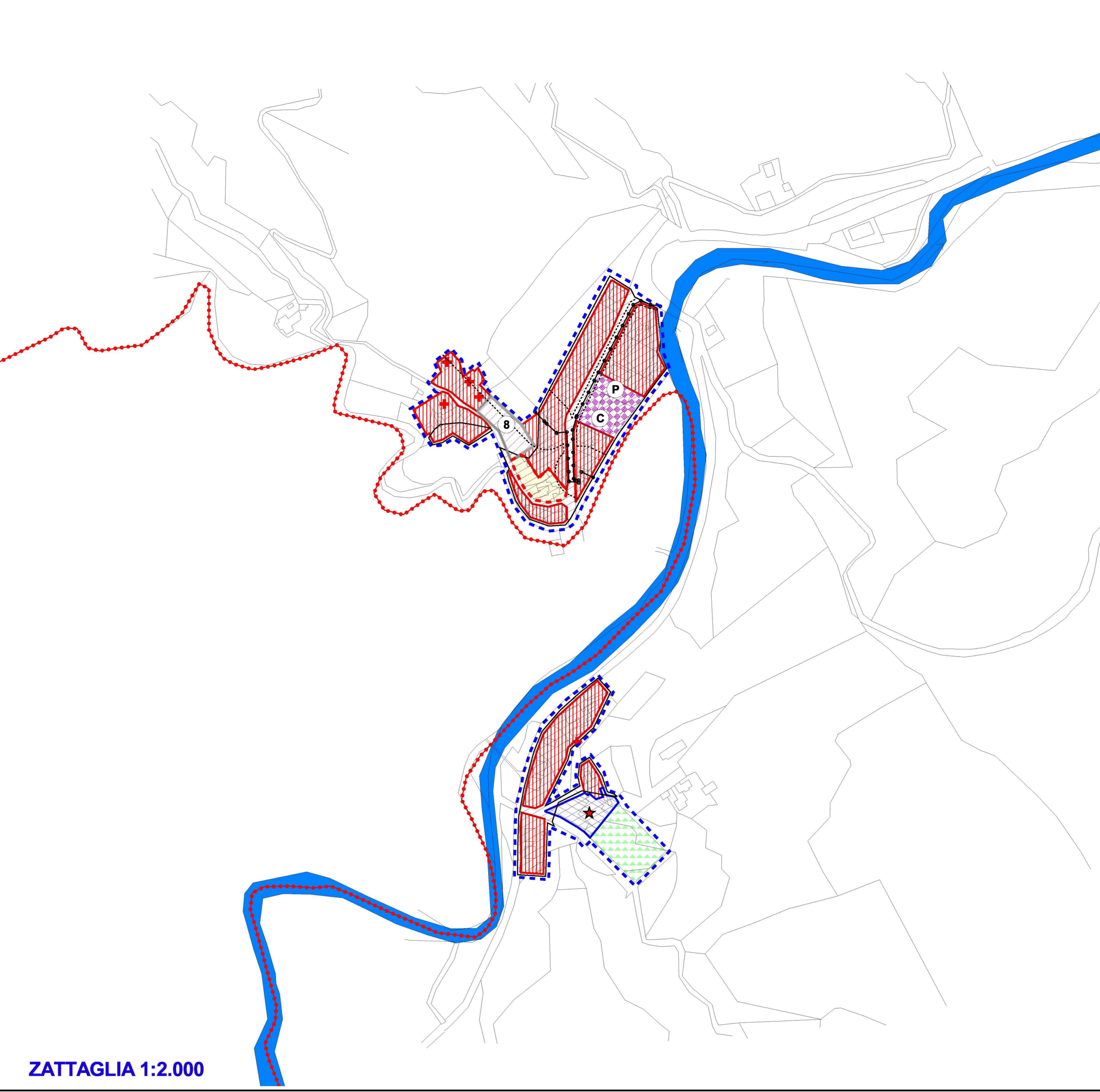


SIMBOLOGIA	
[Red dashed line]	Confine amministrativo di Comune
[Blue dashed line]	Estensione dell'ambiente urbano
[Blue solid line]	Perimetro del territorio urbanizzato Art.13 L.R.47/78 (Tav. P2)
[Red solid line]	Perimetro del centro storico (Tav. P5)
Edifici di particolare interesse	
[Red star]	Edificio di valore architettonico
[Red star]	Edificio di valore spogliato
[Red star]	Edificio di valore documentario
Aree a verde privato	
[Green hatched]	Coni d'acqua
Ambiti urbani	
[Red hatched]	Zona residenziale rada
[Red hatched]	Zona residenziale densa
[Blue hatched]	Zona prevalentemente produttiva
[Blue hatched]	Attività produttive dove si ipotizza una dismissione
[Blue hatched]	Zona turistico alberghiera
[Blue hatched]	Ambiti urbani di trasformazione
[Blue hatched]	Zona di completamento a prevalenza residenziale
[Blue hatched]	Zona di completamento a prevalenza produttiva
[Blue hatched]	Zona mista residenziale pubblica e private
Servizi urbani pubblici e privati. (Zona F)	
[Blue hatched]	Zone per attrezzature sanitarie
[Blue hatched]	Zone per attrezzature religiose
[Blue hatched]	Zone per attrezzature civili
[Blue hatched]	Zone per attrezzature tecniche, sacrologiche e servizi generati.
[Blue hatched]	Zone cimiteriali
[Blue hatched]	Zone ferroviarie
[Blue hatched]	Zone per la viabilità esistente
[Blue hatched]	Zone a parco naturale
Servizi di quartiere (Zona G)	
[Blue hatched]	Zone a verde pubblico
[Blue hatched]	Zone per parcheggi pubblici
[Blue hatched]	Zone per attrezzature
[Blue hatched]	Zone per attrezzature religiose
[Blue hatched]	Zone di interesse comune
Art.22 Fasce di rispetto e arretramenti	
[Blue hatched]	Fasce di rispetto
[Blue hatched]	Nuovi percorsi pedonali e ciclabili
Art.23 Fasce di rispetto ecologiche e perimetro dei parchi	
[Blue hatched]	Fasce cimiteriali
[Blue hatched]	Linee elettriche con fasce di rispetto
[Blue hatched]	Area studio
[Blue hatched]	Perimetro dei parchi
[Blue hatched]	Ambito soggetto alle norme sugli abitanti da consolidare
[Blue hatched]	Area soggetta a rischio da frana
Art.24 Fasce di tutela storico ambientale	
[Blue hatched]	Vivai di interesse archeologico
[Blue hatched]	Tutela delle bellezze naturali - Vivai derivanti da D.M.
Art.26 Norme finali	
[Blue hatched]	Area interessate da atti specifici

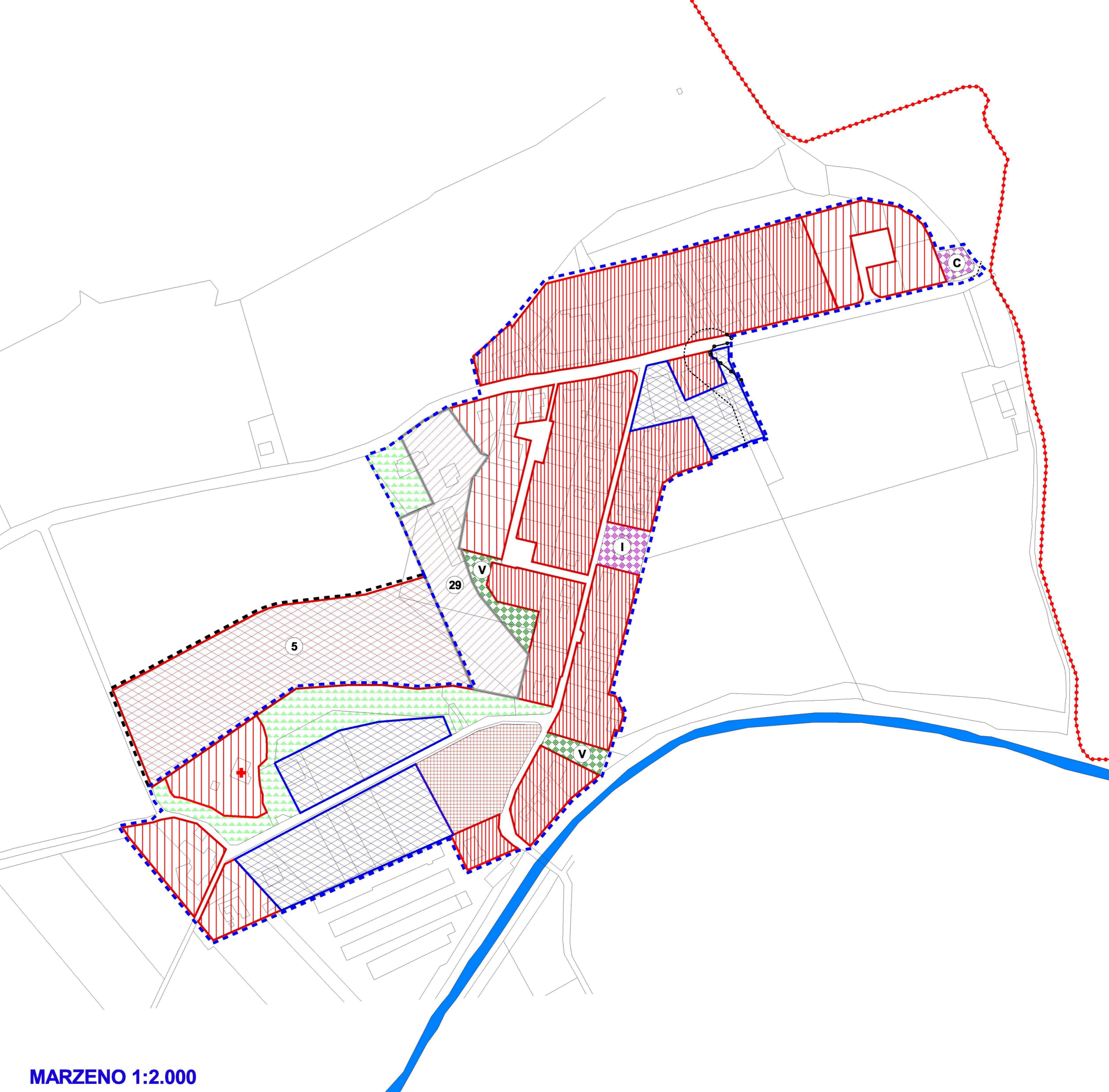
Il P.R.G. adottato dal Consiglio Comunale di Brisighella in data 03.10.2000 n° 99 è stato elaborato da:
 PROGETTO: Roberto D'Agostino, Giuseppe Grassi, Enrico Nasoni
 COLLABORATORI: Daniele Patricio Aglio, Giovanni Alboni, Lucio Angelini, Mauro Benvenuti, Giorgio Casado, Loretta Gentili, Daniele Mecali, Catia Neri, Stefania Nasoni, Margherita Rossini



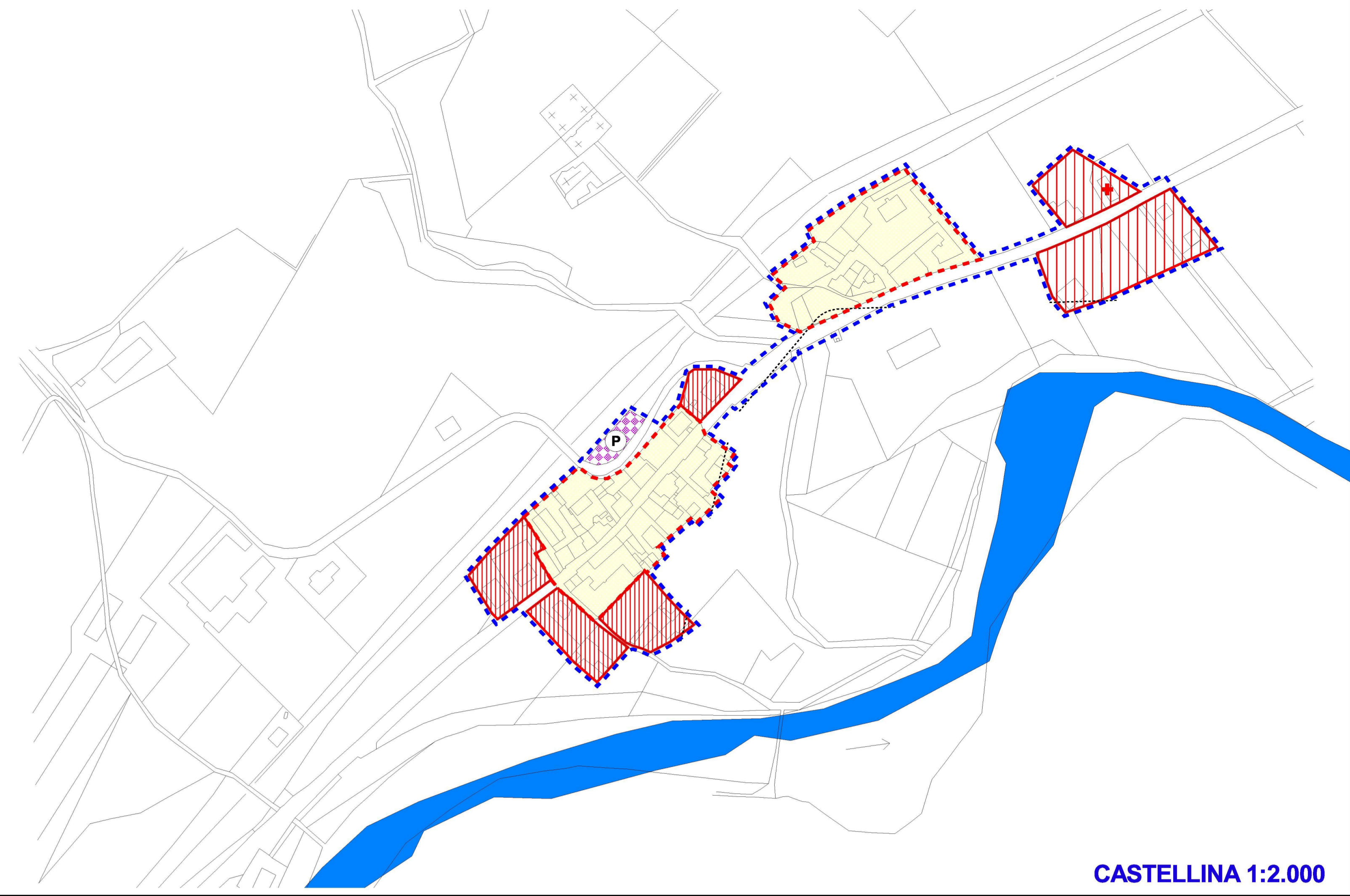
VILLA VEZZANO 1:2.000



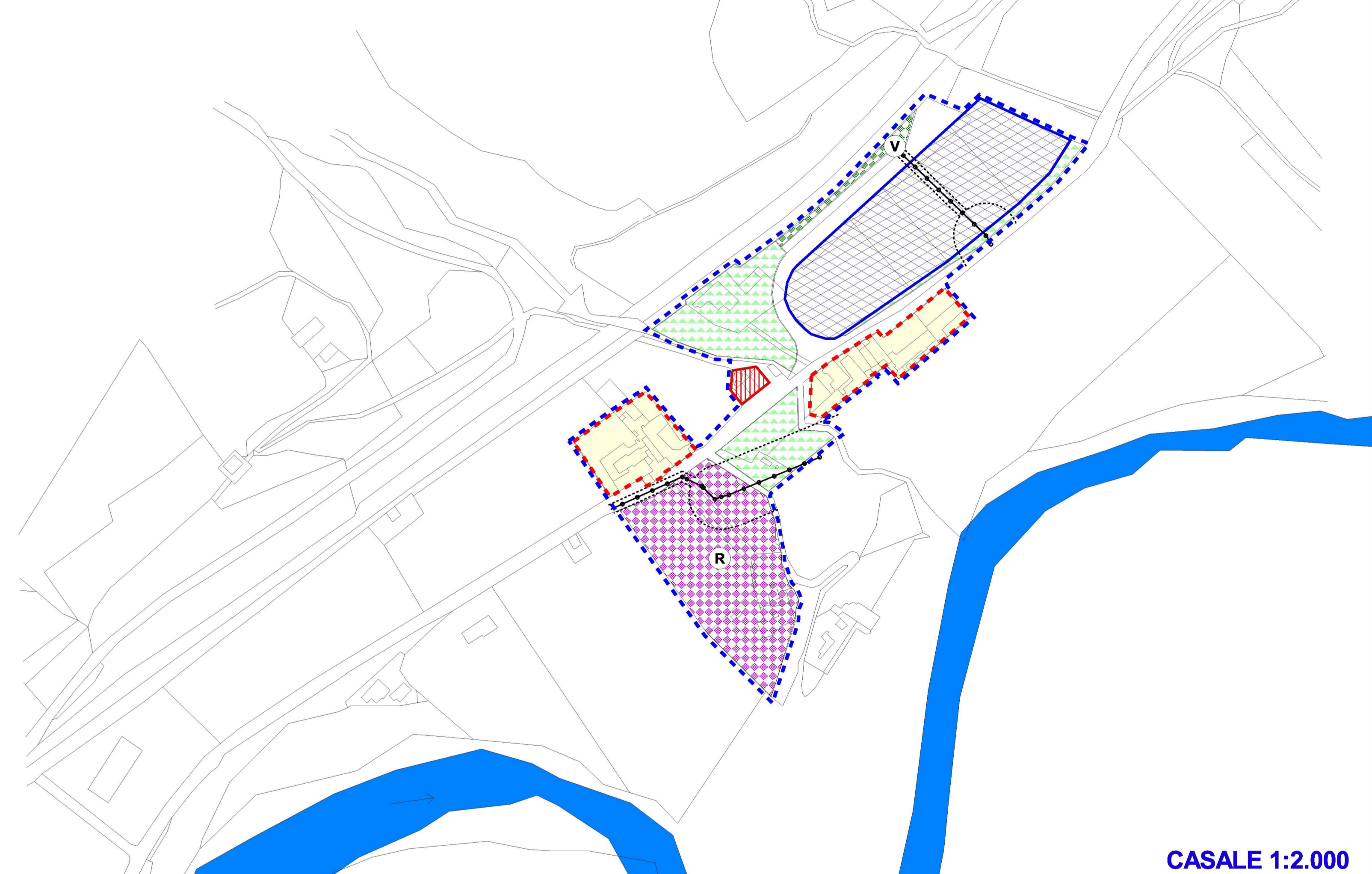
ZATTAGLIA 1:2.000



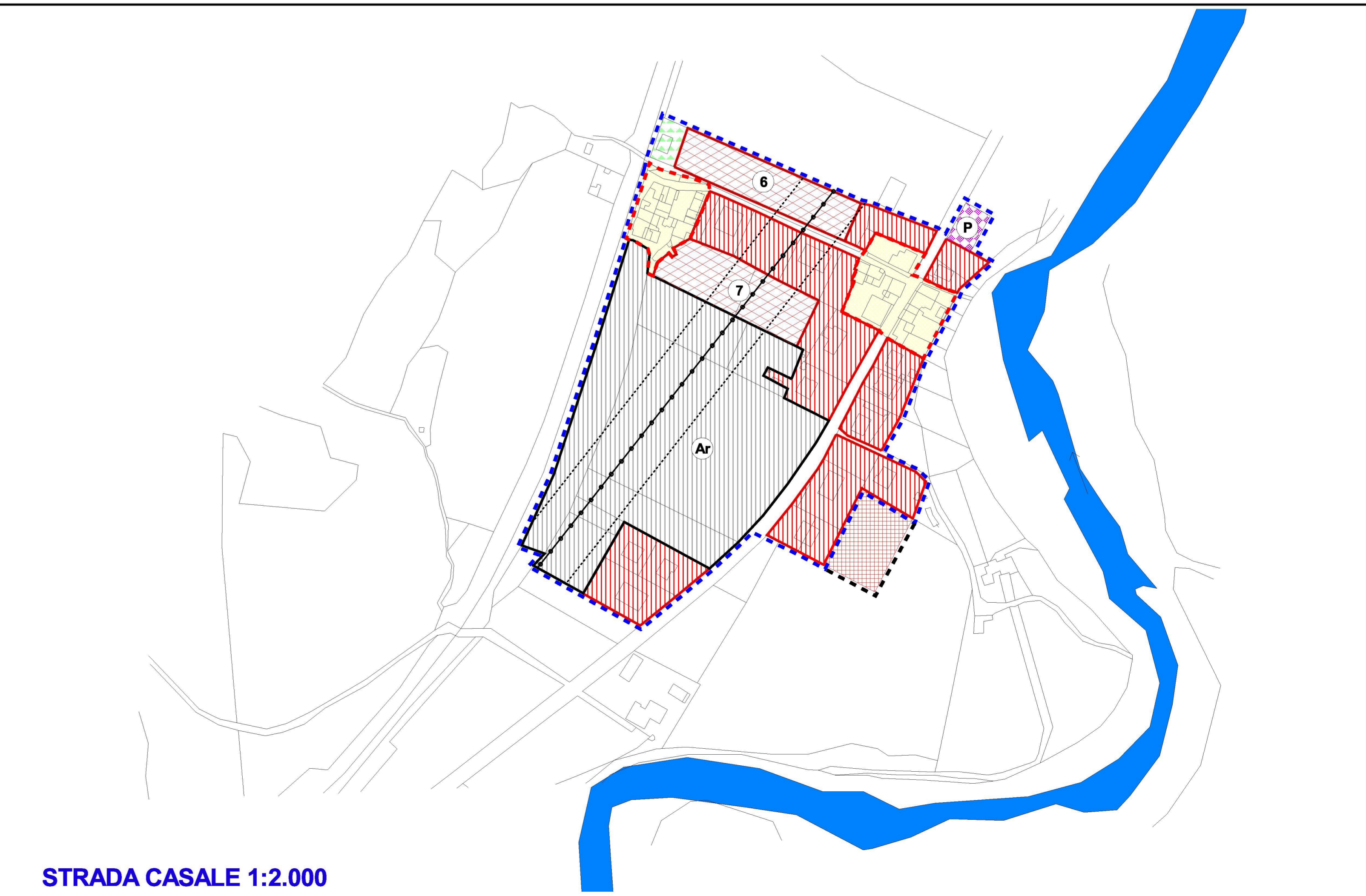
MARZENO 1:2.000



CASTELLINA 1:2.000



CASALE 1:2.000



STRADA CASALE 1:2.000