

ADOTTATO	ATTO DELIBERA C.C. N° 99	DEL	03.10.2000
CONTRODEDOTTO	ATTO DELIBERA C.C. N° 93	DEL	21.12.2001
APPROVATO	ATTO DELIBERA G.P. N° 267	DEL	30.04.2002
PUBBLICATO	B.U.R. N.71	DEL	29.05.2002

Varianti parziali al PRG:
 n.2 - ADOTTATA con Atto CC n° 18 del 08.04.2005 - APPROVATA con Atto GP. n° 142 del 29.03.2006 - PUBBLICATA sul BUR n° 58 del 26.04.2006
 n.5 - ADOTTATA con Atto CC n° 25 del 06.06.2012 - APPROVATA con Atto CC. n° 23 del 26.03.2013

**TAV. P1.13
IL PROGETTO
TERRITORIO EXTRAURBANO**

SCALA 1:5.000 RISULTATO DELLE CONTRODEDUZIONI

SINDACO
Cesare Sangiorgi

PROGETTO
Ennio Nonni

COLLABORATORI
Giovanni Alboni
Lucio Angelini
Loretta Gentilini
Daniele Mecati
Catia Neri

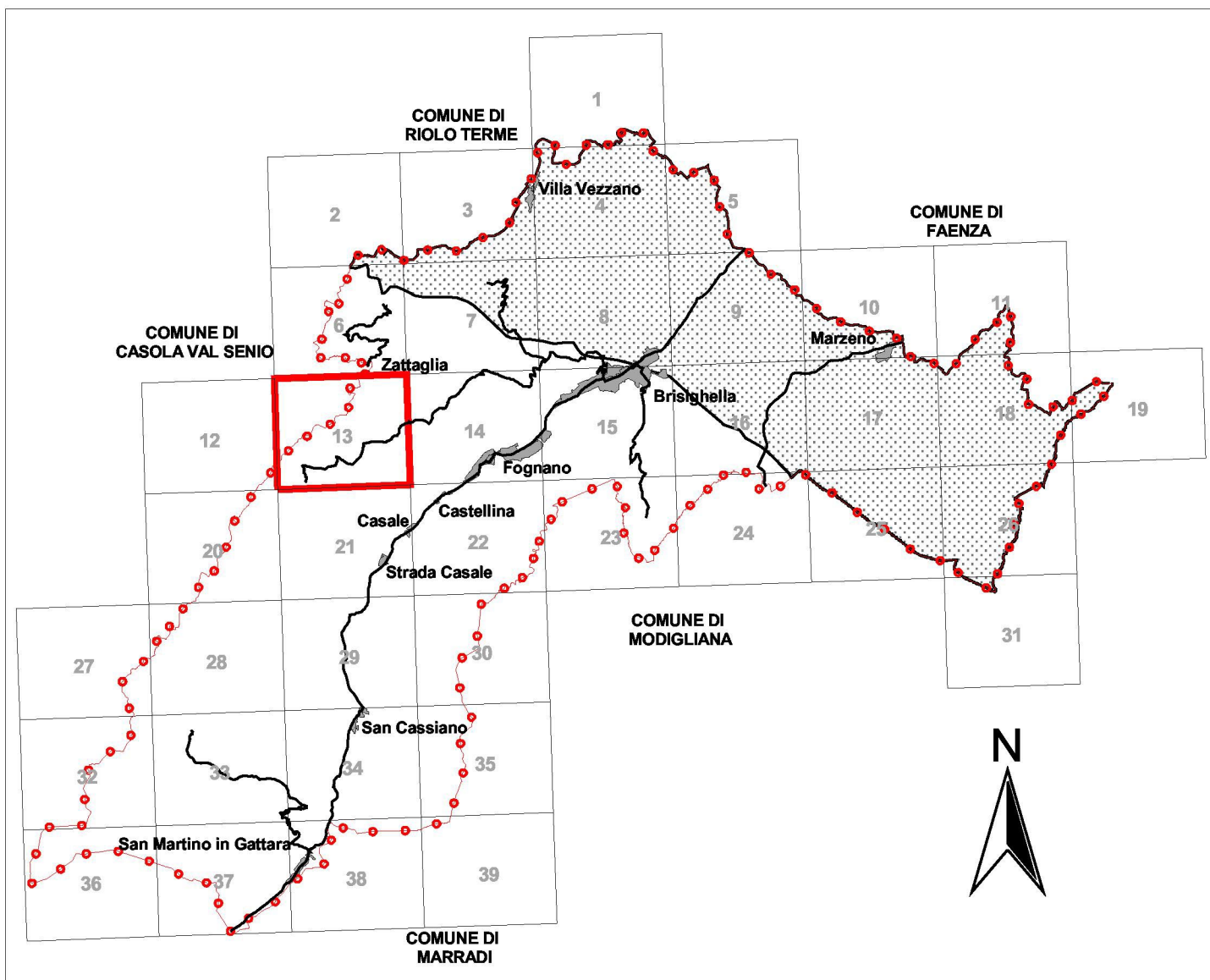
SEGRETARIO COMUNALE
Iris Gavagni Trombetta

RESPONSABILE AREA TECNICA
Giorgio Ragazzini

ELABORATI GRAFICI
SIS.TER

GEOLOGO
Stefano Marabini

QUADRO D'UNIONE DELLE TAVOLE ALLA SCALA 1:5.000



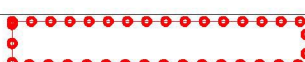



Art. 24.1.4  Indicazione schematica del sistema collinare

Il P.R.G. adottato dal Consiglio Comunale di Brisighella in data 03.10.2000 n° 99 è stato elaborato da




PROGETTO
Roberto D'Agostino, Giuseppe Grossi, Ennio Nonni



COLLABORATORI
Daniela Patrizia Aggio, Giovanni Alboni, Lucio Angelini, Mauro Benericetti, Giorgio Casadio, Loretta Gentilini, Daniele Mecati, Catia Neri, Stefania Nodari, Margherita Rossano

SIMBOLOGIA


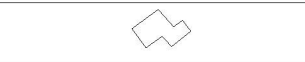




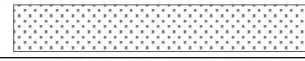



Art.22.1		Confine amministrativo di Comune
Art.22.1		Estensione del perimetro dell'ambiente urbano
Art. 8		Perimetro del territorio urbanizzato. Art.13 L.R.47/78 (Tav. P2)
Art. 8		Perimetro del centro storico (Tav. P5)

Edifici di particolare interesse









Art.6		Edificio di valore architettonico
Art.6		Edificio di valore tipologico
Art.6		Edificio di valore documentario

Art. 7		Aree a verde privato
Art. 15.1		Corsi d'acqua



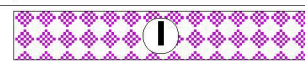

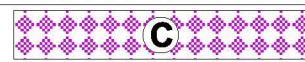
Ambiti extraurbani

Art. 13		Zone agricole normali
Art. 14		Immobili produttivi agricoli esistenti
Art. 15.2.a		Zone di tutela naturalistica di conservazione
Art. 15.2.b		Zone di tutela naturalistica di trasformazione
Art. 15.3.a		Zone di tutela dei corsi d'acqua - Fasce di espansione inondabili
Art. 15.3.b		Zone di tutela corsi d'acqua - Tutela ordinaria
Art. 15.4		Zone di particolare interesse paesaggistico ambientale
Art. 16.2		Zone extraurbane atipiche consolidate - Prevalentemente produttive
Art. 16.3		Zone extraurbane atipiche consolidate - Attività ricreative
Art. 17		Zone extraurbane di trasformazione e riqualificazione

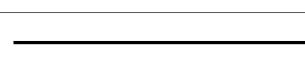
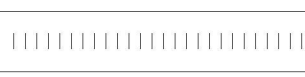
Servizi urbani pubblici e privati. (Zona F)

Art. 18.8.1		Zone per attrezzature sanitarie
Art. 18.8.2		Zone per attrezzature religiose
Art. 18.8.3		Zone per attrezzature civili
Art. 18.8.4		Zone per attrezzature tecniche, tecnologiche e servizi generali.
Art. 18.8.5		Zone cimiteriali
Art. 18.8.6		Zone ferroviarie
Art. 18.8.7		Zone per la viabilità esistente
Art. 18.8.8		Zone a parco naturale







Servizi di quartiere (Zona G)

Art. 18.9.1		Zone a verde pubblico
Art. 18.9.2		Zone per parcheggi pubblici
Art. 18.9.3		Zone per l'istruzione
Art. 18.9.4		Zone per attrezzature religiose
Art. 18.9.5		Zone di interesse comune






Art.22 Fasce di rispetto e arretramenti

Art. 22		Fasce di rispetto
Art. 22.3		Nuovi percorsi pedonali e ciclabili

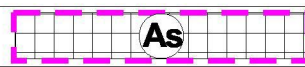
Art.23 Fasce di rispetto ecologiche e perimetro dei parchi

Art. 23.1.1		Fasce cimiteriali
Art. 23.1.4		Linee elettriche con fasce di rispetto
Art. 23.1.5		Aree studio
Art. 23.1.6		Perimetro dei parchi
Art. 23.1.7		Ambito soggetto alle norme sugli abitati da consolidare
Art. 23.1.8		Aree soggette a rischio da frana

Art.24 Fasce di tutela storico ambientale

Art. 24.1.1		Vincoli di interesse archeologico
Art. 24.1.3		Tutela delle bellezze naturali - Vincoli derivanti da D.M.
Art. 24.1.4		Sistema collinare
Art. 24.1.4		Viabilità storica
Art. 24.1.4		Viabilità panoramica
Art. 24.1.4		Linee di crinale

Art.26 Norme finali

Art. 26.4		Aree interessate da atti specifici
-----------	---	------------------------------------

